



ДЕРЖАВНИЙ АКТ

на право постійного користування земельною ділянкою

Серія ЯЯ №206352

Державний акт на право постійного користування земельною ділянкою видано
Білгород-Дністровський державний аграрний технікум
(назва юридичної особи та

Одеська область, м. Білгород-Дністровський, вул. Першотравнева, 53
(місце знаходження – адреса)

і на підставі рішення органу державної влади або органу місцевого самоврядування
рішення Білгород-Дністровської міської ради Одеської області
(назва органу, дата і номер рішення)
від 24.02.2011 р. № 63-VI

є постійним користувачем земельної ділянки площею 2,0998 га
(гектарів або кв. метрів)
у межах згідно з планом.

Земельна ділянка розташована Одеська область, м. Білгород-Дністровський, вул. Калініна, 47 в
(адреса – вулиця, населений пункт.
район, область)

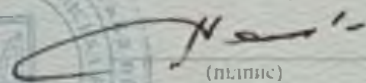
Цільове призначення (використання) земельної ділянки для обслуговування учбових корпусів

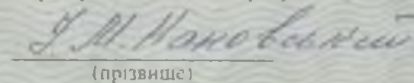
Державний акт складено у двох примірниках, перший з яких передано постійному
користувачу земельної ділянки, другий зберігається у

відділі Держкомзему у місті Білгород-Дністровський Одеської області
(назва державного органу земельних ресурсів)

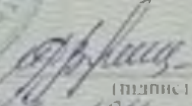
Акт зареєстровано в Книзі записів реєстрації державних актів на право власності на землю
та на право постійного користування землею, договорів оренди землі за № 14000001/000001

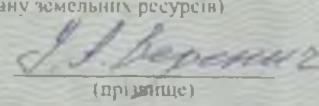
Білгород-Дністровської міської ради Одеської області
(назва місцевої державної адміністрації або органу місцевого самоврядування)


(підпис)


(прізвище)

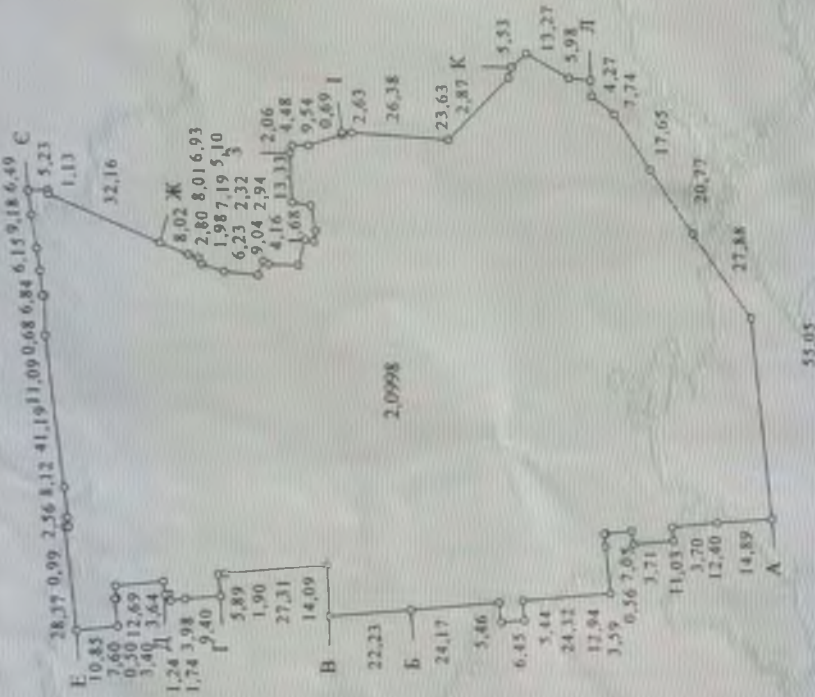
відділу Держкомзему у місті Білгород-Дністровський Одеської області
(назва державного органу земельних ресурсів)


(підпис)


(прізвище)

(Постанова Кабінету Міністрів України від 02.04.2002 р. № 449 "Про затвердження форм державного акта на право власності на земельну ділянку та державного акта на право постійного користування земельною ділянкою")

План меж земельної ділянки



ОПИС МЕЖ

- А до Б земля Билгород-Дністровської міської ради;
- Б до В земля ФВП Гінлер В.П.;
- В до Г земля гр Дюлдова Г.С.;
- Г до Д земля Билгород-Дністровського державного аграрного технікума;
- Д до Е земля гр Дюценка С.П.;
- Е до С земля Билгород-Дністровської міської ради;
- С до Ж земля гр Гузун Н.Ю.;
- Ж до З земля гр Грабовської І.Б.;
- З до І земля Билгород-Дністровської міської ради;
- І до К земля гр Чокина А.В.;
- К до Л земля Билгород-Дністровської міської ради;
- Л до А земля ТОВ "СК Петролдум".



Держкомзему у місті
Вінниця

Масштаб 1: 2000



ПРО ДЕРЖАВНУ РЕЄСТРАЦІЮ ПРАВ



Комуніальне підприємство "Білгород-Дністровське бюро технічної інвентаризації"

Номер витгу: 35056060
 Дата: 03.08.2012
 Реєстраційний номер: 37280568
 Тип об'єкта: Будівлі
 Адреса об'єкта: Одеська обл., м. Білгород-Дністровський, вулиця Калініна, 47в
 Номер запису: 1042 в книзі: 2
 Тип речового права: право власності

Власники	Підстава виникнення права власності	Форма власності	Частка
Держава Україна в особі Міністерства аграрної політики та продовольства України в оперативному управлінні Білгород-Дністровського державного аграрного технікуму	свідомство про право власності / ЯЯЯ № 764542 / 02.08.2012 / виконком Білгород-Дністровської міської ради, рішення № 523 від 26.07.2012 р.	державна	1/1

Дата прийняття рішення про державну реєстрацію: 03.08.2012

Реєстратор: Горелова С.В.

Начальник БТІ: Єрошенко О.В.



